

Arkeologisk undersökning

# EKEBY

*Ledningsdragning – el*

Raä 35, 87

Ekeby 7:1

Vänge socken

Uppland

*Hans Göthberg*

Rapport 1999:03, avdelningen för arkeologiska undersökningar

Utgivning och distribution:

Upplandsmuseet

S:t Eriks gränd 6

753 10 Uppsala

Tel 018 - 16 91 00 (vx)

Fax 018 – 69 25 09

[www.uppmus.se](http://www.uppmus.se)

© Upplandsmuseet, 1999

Renritning och planer: Hans Göthberg

Allmänt kartmaterial: Copyright Lantmäteriet. Medgivande 507-98-312.

## Innehåll

Inledning	3
Bakgrund	4
Undersökningsresultat	4
Sammanfattning	5
Tekniska och administrativa uppgifter	5

## Inledning

Upplandsmuseets avdelning för arkeologiska undersökningar utförde den 27/11 - 2/12 1998 en arkeologisk undersökning i form av en övervakning av ett kabelschakt för en elledning, efter beslut av länsstyrelsen i Uppsala län (dnr 220-7886-98). Ansvarig för undersökningen var Hans Göthberg. Beställare var Vattenfall Mälarnät AB, som även bekostat undersökningen (fig 1).

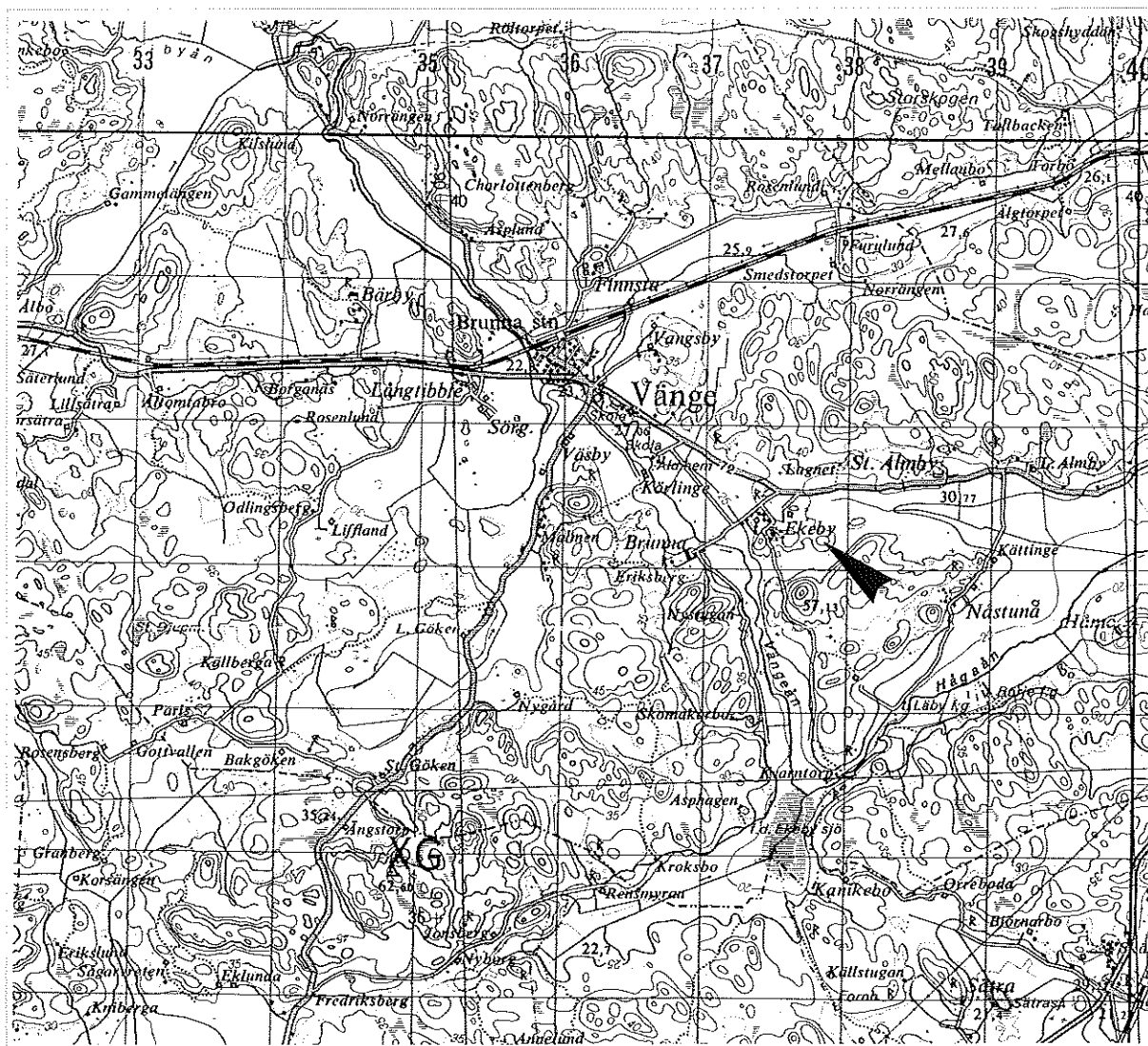


Fig 1. Utsnitt ur Topografiska kartbladet 11 H Enköping NO.

## Bakgrund

I samband med av omläggningen av väg 72 förbi Vänge togs tillfället i akt att förnya ledningsnätet för el. Det befintliga nätet, som till stor del bestod av luftledning, byttes ut mot nedgrävda kablar, till stor del i nya sträckningar. Vid passagen förbi Ekeby by skulle den nya sträckningen av kabeln hamna mycket nära den östra kanten av byns bebyggelse, RAÄ 87, som är en välbevarad kulturhistorisk miljö. Dessutom skulle den passera i närheten av gravfältet RAÄ 35. Läget i närheten av gravfältet och i närheten av det historiska byläget innebar att det bedömdes finnas förutsättningar för att det kunde finnas överplöjda fornlämningar, bland annat i likhet med grannbyn Täby. Eftersom marken bedömdes vara relativt stenig att döma av att åkerholmarna var bemängda med röjningssten skulle schaktet grävas till 0,6 m djup med en 0,4 m bred kabelskopa. Det bedömdes därför finnas förutsättningar för att övervakningen skulle vara meningsfull ur antikvarisk synpunkt.

## Undersökningsresultat

Totalt omfattade övervakningen 350 löpmeter schakt, från väg 72 till en befintlig transformatorstation vid den södra kanten av bybebyggelsen i Ekeby (fig 2).

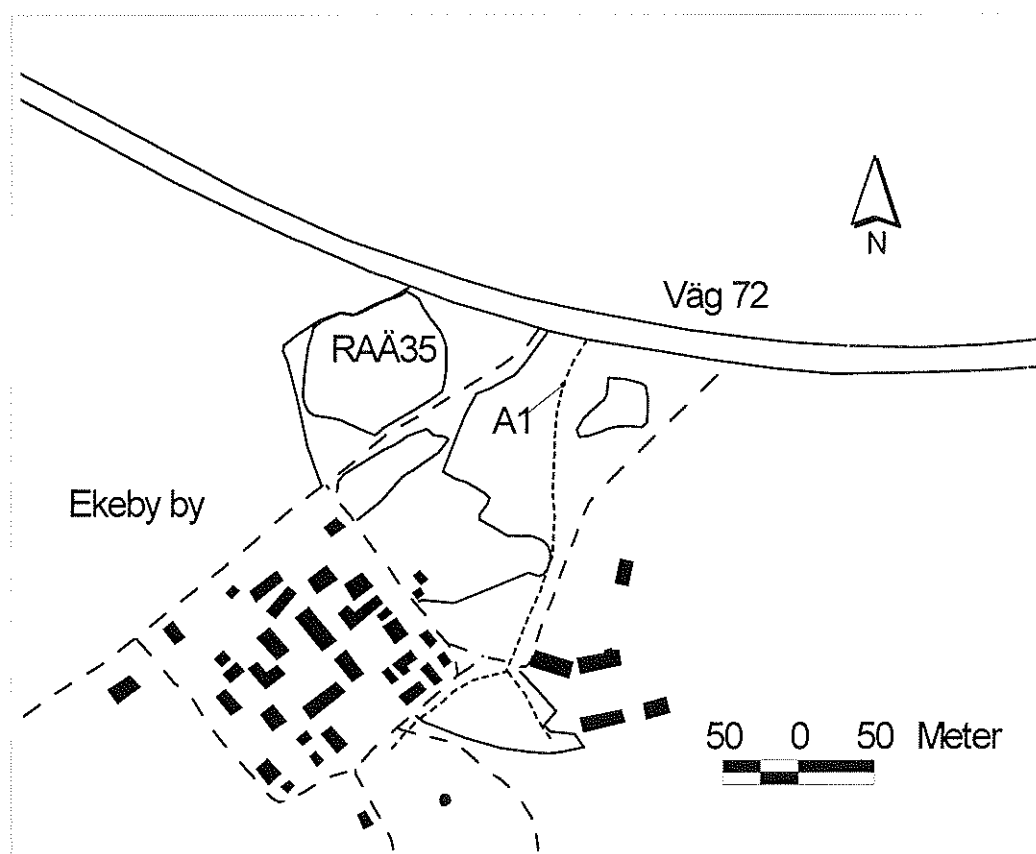


Fig 2. Översikt över Ekeby i Vänge efter den ekonomiska kartans blad 117 78. Kabelsträckningen (tät streckad linje) från väg 72 till Ekeby by. Gravfältet Raä 35, bebyggelse och lokalvägar (gles strekad linje) är markerade. Skala 1:5000.

Omkring 35 m från väg 72 observerades en stor nedgrävning (A1) i schaktet. I schaktets botten hade den en utsträckning av omkring 2,5 m. Fyllningen bestod av lera med rikliga inslag av kol och sot. Anläggningen kan ha ett förhistoriskt ursprung och ha varit en avfallsgrop, brunn eller gropus. Å andra sidan kan det inte heller uteslutas att den är relativt ung. En alternativ tolkning kan då vara att den var spår av tillmakning för att spränga en sten eller ett block, vilket det finns riklig tillgång av i den aktuella marken. Möjligen kan förekomsten av tegel i schaktmassorna tyda i denna riktning.

I avsnittet omedelbart söder om bybebyggelsen i Ekeby fanns en stenkonzentration med omkring 1 m diameter. Stenarna var 0,2-0,3 m i diameter och fortsatte i båda schaktkanterna. Den gav intryck av att vara relativt sentida och kan möjligen vara ett stenfyllt dräneringsdike.

## **Sammanfattning**

Vid schaktningsövervakningen kunde en större anläggning urskiljas. Den kan ha ingått i en förhistorisk boplats, men kan också vara spår av sentida stenröjning. I övrigt påträffades inga entydiga lämningar av förhistorisk karaktär.

## **Tekniska och administrativa uppgifter**

*Plats:* Ekeby 7:1

*RAÄ nr:* 35, 87

*Fornlämningstyp:* gravfält, kulturhistorisk värdefull bebyggelse

*Undersökningstyp:* schaktningsövervakning

*Orsak till undersökningen:* ledningsdragning, el

*Undersökningsperiod:* 1998-11-27—12-02

*Koordinatsystem:* Rikets

*Projektledare, Upplandsmuseet:* Hans Göthberg

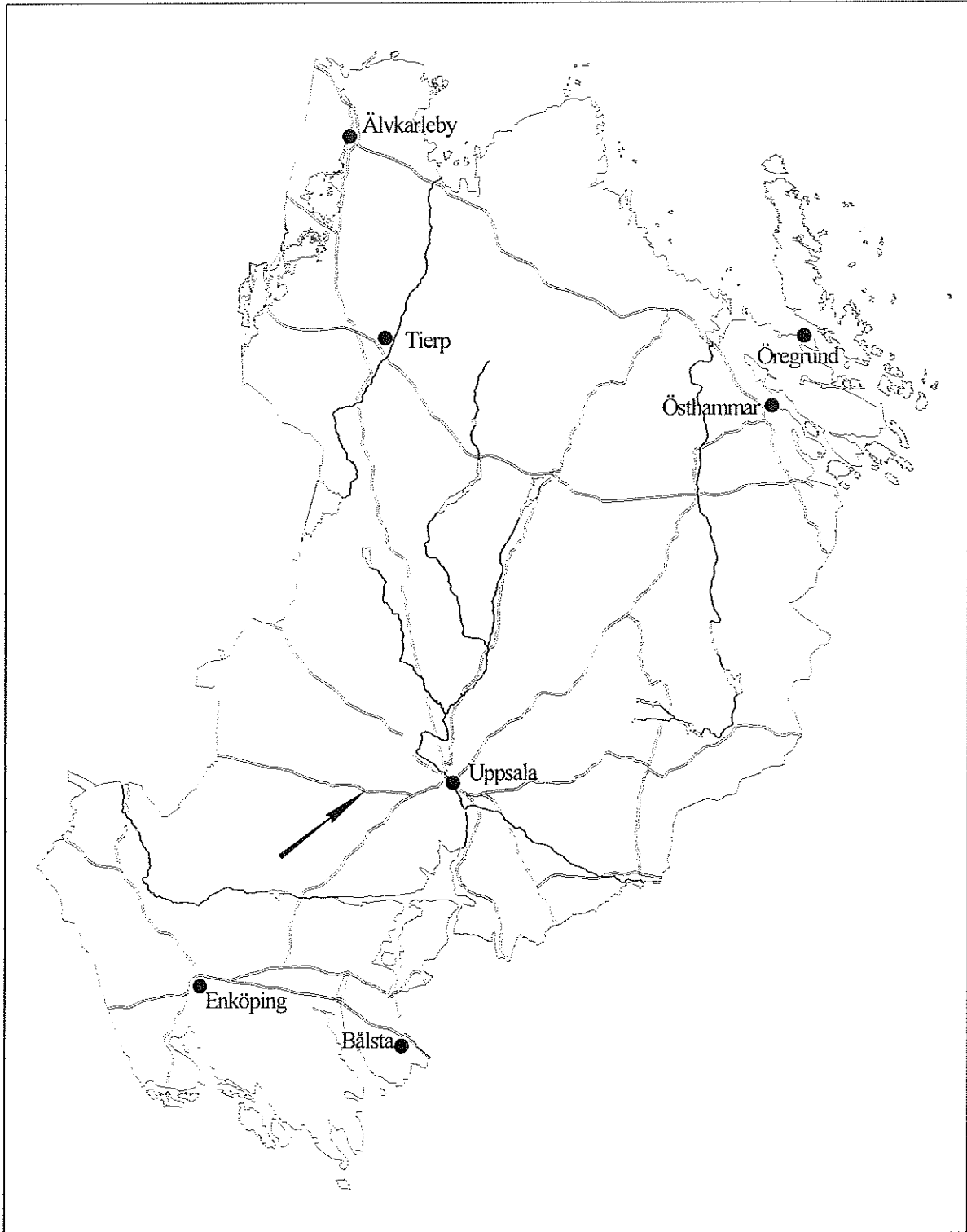
*Upplandsmuseets dnr:* 1146/98

*Upplandsmuseets projektnr:* 815

*Beställare:* Vattenfall Mälarnät AB

*Handläggare på länsstyrelsen i Uppsala län:* Ann Segerberg

*Länsstyrelsens dnr:* 220-7886-98



*Uppsala län med undersökningsområdet markerat. Skala 1: 750 000.*